

INFORME DE MONITOREO DE MEDIOS*

Fecha: 18/11/2022

Semana N° 46

Coordinación de Vigilancia Epidemiológica

*Vigilancia basada en eventos de interés epidemiológico mediante el monitoreo de medios abiertos de comunicación locales y nacionales.

Reporte de eventos:

Amenaza	Tema	Medio	Fecha	Resumen	Liga	Prioridad
Biológico	Contaminación de laguna de Coatetelco	El Sol de Cuernavaca	17 noviembre 2022	El presidente de los Pescadores de los Dos Lagos, Abel Galicia Santana dio a conocer que seguirá incrementando el alga que apareció en la Laguna de Coatetelco, además reconoció que, de acuerdo a especialistas esto es consecuencia de la descomposición de materia orgánica, el escurrimiento de fertilizantes para las tierras de cultivo, por las aguas residuales y por la falta de captación de agua de lluvia.	https://www.elsoldecuernavaca.com.mx/loca/por-contaminacion-alga-pone-en-peligro-laguna-de-coatetelco-9207707.html	Bajo
Biológico	Aumento de casos Cocksackie en población escolar.	El Sol de Cuernavaca	17 noviembre 2022	Brenda Guerra Valaguez, presidenta municipal de Jonacatepec, quien encabeza la red morense de municipios de la Salud, señaló que ante el incremento de contagios de Cocksackie en planteles educativos de la entidad se hará un llamado a las autoridades educativas y de Salud para prevenir más casos.	https://www.elsoldecuernavaca.com.mx/loca/aumentan-los-casos-de-cocksackie-en-escuelas-de-morelos-9207550.html	Bajo
Delitos	Ciberacoso afecta a la juventud	El Sol de Cuernavaca	17 noviembre 2022	En el marco del Foro "Cuernavaca frente al Ciberacoso en niñas, niños y adolescentes", el presidente municipal de la capital morense, José Luis Urióstegui Salgado, reconoció que éste es uno de los problemas que más afectan a la juventud mexicana.	https://www.elsoldecuernavaca.com.mx/loca/ciberacoso-grave-problema-para-la-juventud-mexicana-uriostegui-9208231.html	Bajo
Biológico	Casos activos Covid-19	Diario de Morelos	17 noviembre 2022	La Secretaría de Salud informa que a la fecha en Morelos se han estudiado 368 mil 206 personas, de las cuales se han confirmado 91 mil 713 con coronavirus COVID-19; 40 están activas y se han registrado 5 mil 321 defunciones.	https://www.diariodemorelos.com/noticias/morelos-reporta-40-casos-activos-de-covid19	Bajo
Biológico	Prevención de VIH	Diario de Morelos	18 noviembre 2022	Para la directora del Centro Interdisciplinario de Investigación de Humanidades de la UAEM, Beatriz Alcubierre Moya, "es muy importante apoyar este tipo de ayuda en cuestión de salud y prevención de los mismos universitarios, pues es una responsabilidad hacerse la prueba a tiempo de VIH".	https://www.diariodemorelos.com/noticias/representan-pruebas-de-vih-autocuidado-y-cuidado-de-los-otros-investigadora	Bajo
Biológico	Aumento de casos de dengue	Diario de Morelos	18 noviembre 2022	Después de la movilidad de personas tras las festividades de Día de Muertos el número de casos de dengue se elevó registrándose dos mil 495 casos sospechosos de dengue, de los cuales se confirman 504.	https://www.diariodemorelos.com/noticias/estimaciones-de-d-d-muertos-arrojaron-casos-de-dengue-en-morelos	Bajo
Biológico	Vacunación vs influenza	Diario de Morelos	18 noviembre 2022	Los días sábado 19 y domingo 20 de noviembre, brigadas de la Jurisdicción Sanitaria I de Servicios de Salud Morelos (SSM) estarán en supermercados de Cuernavaca, Emiliano Zapata, Jiutepec y Temixco para inmunizar contra la influenza.	https://www.diariodemorelos.com/noticias/vacunar-n-contra-influenza-en-supermercados-este-fin-de-semana	Bajo
Biológico	UAEM prohíbe uso de vapeadores	La Unión	18 noviembre 2022	La Dirección de Seguridad y Asistencia de la Universidad Autónoma del Estado de Morelos (UAEM) dio a conocer a la comunidad universitaria los documentos oficiales en los que se sustenta la prohibición de circulación y comercialización de vaporizadores en el país, mismos que se aplicarán en la institución.	https://www.launion.com.mx/morelos/sociedad/noticias/217253-prohibira-la-uaem-el-uso-de-vapeadores.html	Bajo



<http://ssm.gob.mx>



Servicios de Salud Morelos



@MorelosSalud

Callejón Borda N°3 Col. Centro C.P. 62000
Teléfono (777) 312 62 31 / 314 33 36 ext. 222

**Calle Gómez Azcárate No. 205, Col. Lomas de la Selva
C.P. 62270, Cuernavaca, Morelos. Tel.: 777 102 25 56**

Amenaza	Tema	Medio	Fecha	Resumen	Liga	Prioridad
Biológico	Ayuda a personas que viven en zonas más afectadas en temporada invernal	La Unión	17 noviembre 2022	Un año más, el Sistema DIF estatal invita a las empresas socialmente responsables, instituciones públicas y privadas, planteles educativos y a la ciudadanía a sumarse "Por un Morelos sin frío"; la campaña permanente encabezada por el organismo sigue con su propósito de abrigar a aquellos que requieren atención prioritaria y que viven en zonas que se ven mayormente afectadas por la temporada invernal.	https://www.launion.com.mx/morelos/avances/noticias/217212-dif-morelos-invita-a-sumarse-por-un-morelos-sin-frio.html	Bajo
Temperaturas	Frente frío 10	Excelsior	18 noviembre 2022	Asimismo, la masa de aire frío asociada al frente frío 9, mantendrá el ambiente matutino frío a muy frío en la Mesa del Norte y la Mesa Central, y bancos de niebla en zonas montañosas.	https://www.excelsior.com.mx/nacional/clima/mexico-hoy-18-noviembre-2022-frente-frio/1553160	Bajo
Biológico	Variante Covid-19	Infobae	17 noviembre 2022	La pandemia de COVID-19 comenzó en 2020, desde entonces, el coronavirus ha mutado varias veces, dando origen a diversas cepas. Una de ellas despertó el interés de los científicos mientras los niveles de contagios están en su punto más bajo, se trata de la Ómicron BQ.1 y su sublinaje, Q.1.1 , mejor conocido como perro del infierno . En México ya se hay algunos casos registrados de esta variante.	https://www.infobae.com/america/mexico/2022/11/17/que-se-sabe-hasta-ahora-de-perro-del-infierno-la-variante-de-covid-que-ya-circula-en-mexico/	Bajo



<http://ssm.gob.mx>



Servicios de Salud Morelos



@MorelosSalud

Callejón Borda N°3 Col. Centro C.P. 62000
Teléfono (777) 312 62 31 / 314 33 36 ext. 222

**Calle Gómez Azcárate No. 205, Col. Lomas de la Selva
C.P. 62270, Cuernavaca, Morelos. Tel.: 777 102 25 56**

INFORME DE RIESGOS METEOROLÓGICOS

Fecha: 18/11/2022

Semana N° 46

Coordinación de Vigilancia Epidemiológica

Fuente: Servicio Meteorológico Nacional de México, CONAGUA.

EL FRENTE Núm. 9 Y SU MASA DE AIRE FRÍO REFORZADA, PROPICIARÁN LLUVIAS INTENSAS A PUNTUALES TORRENCIALES EN CHIAPAS Y TABASCO, ASÍ COMO EVENTO DE "NORTE" EN EL LITORAL DEL GOLFO DE MÉXICO, ISTMO Y GOLFO DE TEHUANTEPEC

Este día, el **frente Núm. 9** continuará con características de estacionario sobre el sur del Golfo de México, seguirá interactuando con un **canal de baja presión** sobre el occidente de dicho Golfo, manteniendo la probabilidad de chubascos a lluvias muy fuertes en el noreste, oriente y sureste de la República Mexicana, incluida la Península de Yucatán, además de lluvias puntuales intensas en Chiapas y torrenciales en Tabasco; *estas lluvias podrían incrementar el nivel de ríos y arroyos, y provocar deslaves e inundaciones en el sureste mexicano.* La **masa de aire frío** asociada al frente, mantendrá el ambiente matutino frío a muy frío en la Mesa del Norte y la Mesa Central, así como bancos de niebla en zonas montañosas. Asimismo, continuará el *evento de "Norte"* muy fuerte a intenso en las costas de Tamaulipas, Veracruz, Tabasco, Istmo y Golfo de Tehuantepec, disminuyendo durante la noche. Se prevé que el **frente** se disipe al final del día. Por otra parte, un **nuevo frente frío (Núm. 10)** ingresará a la frontera norte de México durante la tarde, interaccionará con la **corriente en chorro subtropical y polar**, ocasionando vientos fuertes con tolvaneras en Chihuahua, Durango y Coahuila, además de reforzar la probabilidad de lluvias fuertes en el noreste del país. Por último, el **ingreso de humedad** del Océano Pacífico y Golfo de México, ocasionará lluvias y chubascos dispersos acompañados de descargas eléctricas sobre estados del occidente, centro y sur del territorio nacional, incluido el Valle de México.

Las lluvias mencionadas podrán estar acompañadas de descargas eléctricas fuertes rachas de viento y posible caída de granizo, además, podrían incrementar los niveles de ríos y arroyos y ocasionar deslaves e inundaciones.

Lluvias aisladas (25-50mm):

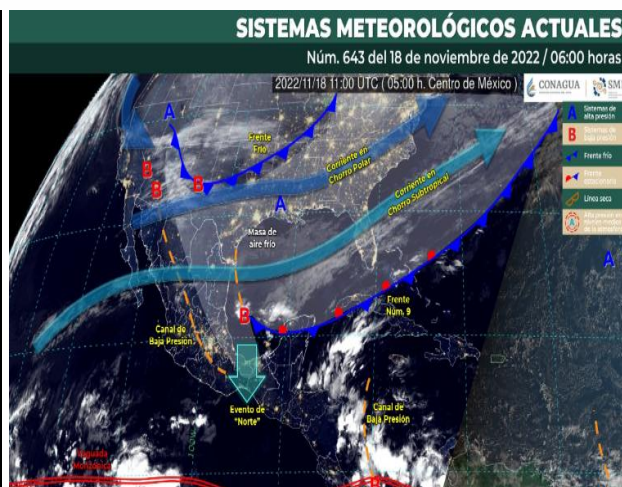
Jalisco, San Luis Potosí, Hidalgo, Puebla, Tlaxcala y **Morelos.**

Temperaturas Máximas de 30-35 °C:

Nayarit, Jalisco, Colima, Michoacán y Guerrero.

Pronostico en región Mesa Central:

Cielo medio nublado a nublado con bancos de niebla en zonas serranas. Por la tarde, **lluvias aisladas en** Hidalgo, Puebla, Tlaxcala y **Morelos.** Ambiente fresco por la mañana, además de frío con posibles heladas en sierras de Guanajuato, Querétaro, Hidalgo, Tlaxcala y Puebla. Viento de dirección variable de 10 a 25 km/h con rachas de 40 km/h en la región.



<http://ssm.gob.mx>



Servicios de Salud Morelos



@MorelosSalud

Callejón Borda N°3 Col. Centro C.P. 62000
Teléfono (777) 312 62 31 / 314 33 36 ext. 222

**Calle Gómez Azcárate No. 205, Col. Lomas de la Selva
C.P. 62270, Cuernavaca, Morelos. Tel.: 777 102 25 56**

INFORME DE MONITOREO VOLCÁNICO Y SISMOLÓGICO

Fecha: 18/11/2022

Semana N° 46

Coordinación de Vigilancia Epidemiológica

Fuente: Servicio Sismológico Nacional, UNAM. / Centro nacional de Prevención de Desastres (CENAPRED)-SEGOB, SENEAM-SCT y NOAA.

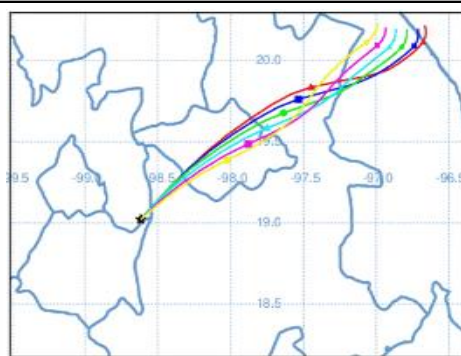
En las últimas 24 horas, mediante los sistemas de monitoreo del volcán Popocatepetl, se detectaron 106 exhalaciones y 96 minutos en suma de secuencias de exhalaciones de baja amplitud, todas ellas acompañadas de vapor de agua, gases volcánicos y en ocasiones ligeras cantidades de ceniza; sin tener informe por caída de ceniza al momento de este informe. Adicionalmente, se registraron 104 minutos de tremor de los cuales 28 minutos son de tipo armónico, un sismo volcanotectónico ocurrido ayer. Al momento de este informe se distingue una emisión de vapor de agua y gas que se dirige al Noreste (NE).


	SEMAFORO	AMARILLO-FASE 2	RECOMENDACIONES PARA LA FASE AMARILLO FASE 2
NIVEL DE ALERTA	<p>El volcán presenta incremento en su actividad, con explosiones esporádicas:</p> <ul style="list-style-type: none"> Pluma continúa de vapor de agua y gas. Caída de ceniza leves a moderadas en poblaciones cercanas. Lanzamiento de fragmentos incandescentes y posibilidad de flujos piroclásticos de corto alcance asociado a las explosiones. Crecimiento y destrucción de domos de lava. Flujos de lodo o escombros de corto alcance. 		<ol style="list-style-type: none"> Continuar con el radio de seguridad de 12 km, por lo que la permanencia en esa área no está permitida. Controlar el tránsito entre Santiago Xalitxintla y San Pedro Nexapa, vía Paso de Cortés. A las autoridades de Protección Civil, mantener sus procedimientos preventivos, de acuerdo con sus planes operativos. A la población se le recomienda elevar la atención a los avisos de las autoridades de su localidad y se exhorta a no acercarse al volcán, y mucho menos al cráter. Mantenerse fuera de cañadas ante posibles flujos de lodo, principalmente en temporada de lluvias.

PRONOSTICO DE CAIDA DE CENIZA

En caso de una exhalación de ceniza volcánica, el pronóstico de trayectoria hacia el este-noreste (simulando exhalación cada hora en las próximas 6 horas), a su paso por la zona oeste y centro-norte y noreste del estado de Puebla; zona suroeste, centro y noreste del estado de Tlaxcala y zona centro del estado de Veracruz, para las primeras 12 horas de pronóstico, (09:00 a las 21:00 hora local). Posteriormente para las últimas 12 horas de pronóstico (21:00 a las 09:00 hora local del día siguiente), las trayectorias continúan hacia la zona noreste del estado de Puebla; zona centro del estado de Veracruz y algunas sobre el Golfo de México.

SIN PRONOSTICO DE CAIDA DE CENIZA PARA EL ESTADO



SISMOS	<p>Se registró sismo de magnitud de 3.3 grados Richter, a las 04:49:16 hrs con localización del epicentro a 16 km al oeste de Rio Grande, Oaxaca.</p> <p>NO PERCIBIDO EN EL ESTADO DE MORELOS.</p>	
REPORTE DE DAÑOS A LA POBLACION		
PROTECCIÓN CIVIL	Sin reporte de daños a la población ni a la infraestructura en salud.	



<http://ssm.gob.mx>



Servicios de Salud Morelos



@MorelosSalud

Callejón Borda N°3 Col. Centro C.P. 62000
Teléfono (777) 312 62 31 / 314 33 36 ext. 222

Calle Gómez Azcárate No. 205, Col. Lomas de la Selva
C.P. 62270, Cuernavaca, Morelos. Tel.: 777 102 25 56

INFORME DE MONITOREO DE TEMPERATURAS Y CALIDAD DEL AIRE

Fecha: 18/11/2022

Semana N° 46

Coordinación de Vigilancia Epidemiológica

Fuente: Comisión Estatal de Agua (CEAGUA)

**PRONOSTICO DE TEMPERATURAS POR
MUNICIPIO**

Municipio	Min.	Max.	Municipio	Min.	Max.
Amacuzac	14°	34°	Tepalcingo	16°	33°
Cuautla	15°	30°	Ayala	15°	34°
Jiutepec	14°	30°	Huitzilac	05°	21°
Temixco	15°	34°	Tepoztlán	13°	30°
Tlaltizapan	15°	33°	Zacualpan	11°	25°
Axochiapan	17°	34°	Tlalquitenango	15°	36°
Cuernavaca	14°	29°	Puente de Ixtla	18°	35°
Jojutla	15°	36°			

**TEMPERATURAS MÁXIMAS Y MÍNIMAS,
ULTIMAS 24 HRS**

Mínimas

Huitzilac	05° 21°
Tetela del Volcán	10° 22°
Totolapan	09° 23°
Ocuituco	11° 24°

Máximas

Tlaquiltenango	15° 36°
Jojutla	15° 36°
Axochiapan	17° 34°
Zacatepec	16° 31°

CALIDAD DEL AIRE

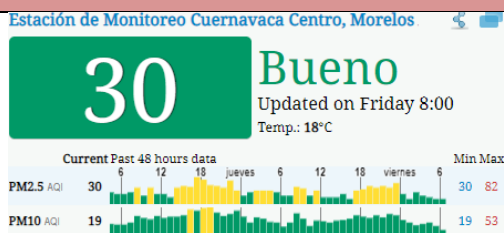
ÍNDICE AIRE Y SALUD

NIVEL DE RIESGO ASOCIADO

RECOMENDACIONES

**GRUPOS
SENSIBLES**

**PARA TODA
LA
POBLACIÓN**



Bajo

**Se considera que el riesgo
es mínimo.**

**Disfruta las actividades al
aire libre.**



<http://ssm.gob.mx>



Servicios de Salud Morelos



@MorelosSalud

Callejón Borda N°3 Col. Centro C.P. 62000
Teléfono (777) 312 62 31 / 314 33 36 ext. 222

**Calle Gómez Azcárate No. 205, Col. Lomas de la Selva
C.P. 62270, Cuernavaca, Morelos. Tel.: 777 102 25 56**

INFORME DE MONITOREO EPIDEMIOLÓGICO

Fecha: 18/11/2022

Semana N° 46

Coordinación de Vigilancia Epidemiológica

Fuente: Jurisdicciones Sanitarias del estado de Morelos.

JURISDICCION SANITARIA I:

 **SIN EVENTOS EXTRAORDINARIOS NOTIFICADOS POR LA JURISDICCION SANITARIA.**

JURISDICCION SANITARIA II:

 **SIN EVENTOS EXTRAORDINARIOS NOTIFICADOS POR LA JURISDICCION SANITARIA.**

JURISDICCION SANITARIA III:

 **SIN EVENTOS EXTRAORDINARIOS NOTIFICADOS POR LA JURISDICCION SANITARIA.**



<http://ssm.gob.mx>



Servicios de Salud Morelos



@MorelosSalud

Callejón Borda N°3 Col. Centro C.P. 62000
Teléfono (777) 312 62 31 / 314 33 36 ext. 222

**Calle Gómez Azcárate No. 205, Col. Lomas de la Selva
C.P. 62270, Cuernavaca, Morelos. Tel.: 777 102 25 56**